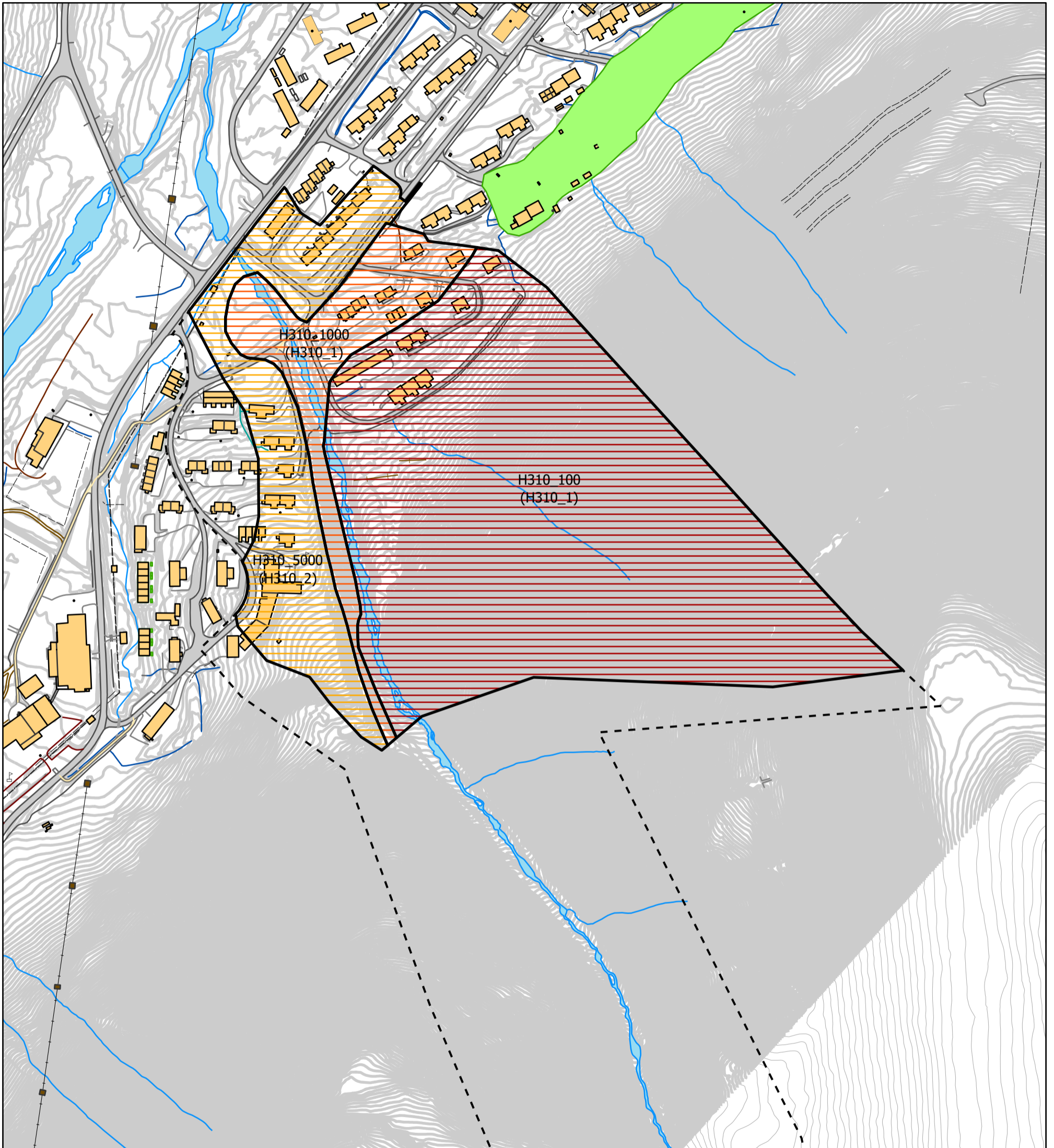


Temakart - Fremtidige Skredfaresoner

D39b - Vannledningsdalen

Dimensjonerende skredtype for Vannledningsdalen er sørpeskred.
Dimensjonerende skredtype for Lia er snøskred.





Tegnforklaring

 Delplanområde

Fremtidige
faresoner

HENSYNSONE

 H310_100 (H310_1)

 H310_1000 (H310_1)

 H310_5000 (H310_2)

Målestokk: 1:4 079

Dato for eksport: 19.05.2022 12:58